




Comune di



Ambito Territoriale di Caccia PS1

ZONA RIPOPOLAMENTO E CATTURA Z.R.C. DENOMINATA "CERTALTO"

Legenda

-  CONFINE Z.R.C.
-  CONFINE COMUNE

Scala 1:14500

Sistema di riferimento cartografico utilizzato: Gauss-Boaga fuso Est

MACERATA/FELTRIA

Comune di Sassocorvaro

Comune di Macerata Feltria

CERTALTO
di ettari 713

Apsa

Acqua Solfurea

Comune di Sassocorvaro

Software utilizzato: ArcGIS 10.0 & Microsoft Office 2007
 Realizzazione ed Ottimizzazione Progetto: Luca Esposito, Studio e Ricerche in Sc. Naturali
 Ples Originali A.T.C. PS1